



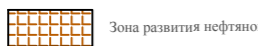




















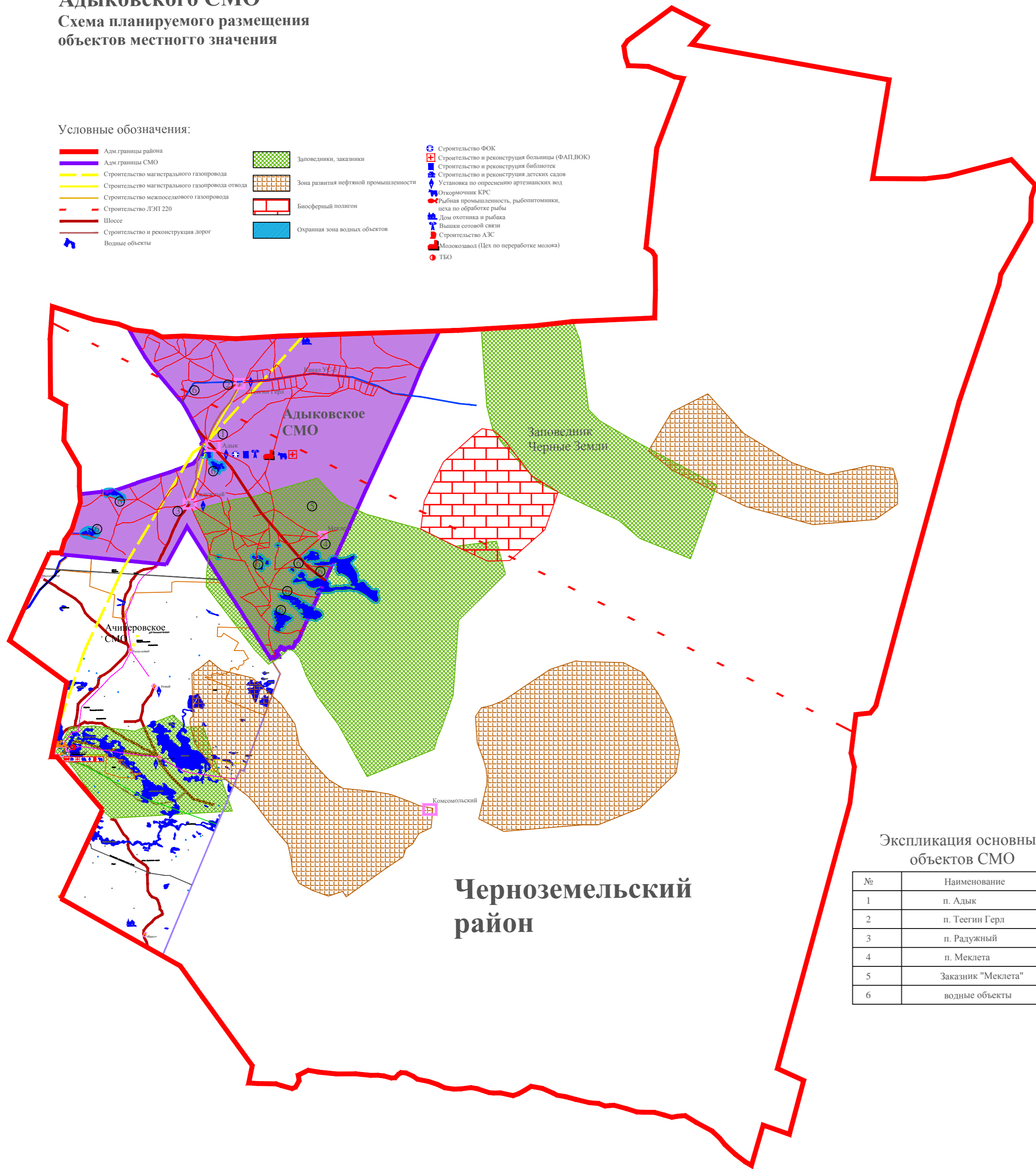


**Схема территориального планирования
Адыковского СМО**
Схема планируемого размещения
объектов местного значения

Условные обозначения:

- | | | |
|---|---|--|
|  Адм. границы района |  Заповедники, заказники |  Строительство ФОК |
|  Адм. границы СМО |  Зона развития нефтяной промышленности |  Строительство и реконструкция больницы (ФАЦ, БОК) |
|  Строительство магистрального газопровода |  Биосферный полигон |  Строительство и реконструкция библиотек |
|  Строительство магистрального газопровода отвода |  Охранная зона водных объектов |  Строительство и реконструкция детских садов |
|  Строительство межпоселкового газопровода | |  Установка по опреснению артезианских вод |
|  Строительство ЛЭП 220 | |  Откормочник КРС |
|  Шоссе | |  Рыбная промышленность, рыбопитомники, цеха по обработке рыбы |
|  Строительство и реконструкция дорог | |  Дом охотника и рыбака |
|  Водные объекты | |  Вышки сотовой связи |
| | |  Строительство АЭС |
| | |  Молокозавод (Цех по переработке молока) |
| | |  ТБО |



Экспликация основных
объектов СМО

№	Наименование
1	п. Адык
2	п. Теегин Герд
3	п. Радужный
4	п. Меклета
5	Заказник "Меклета"
6	водные объекты